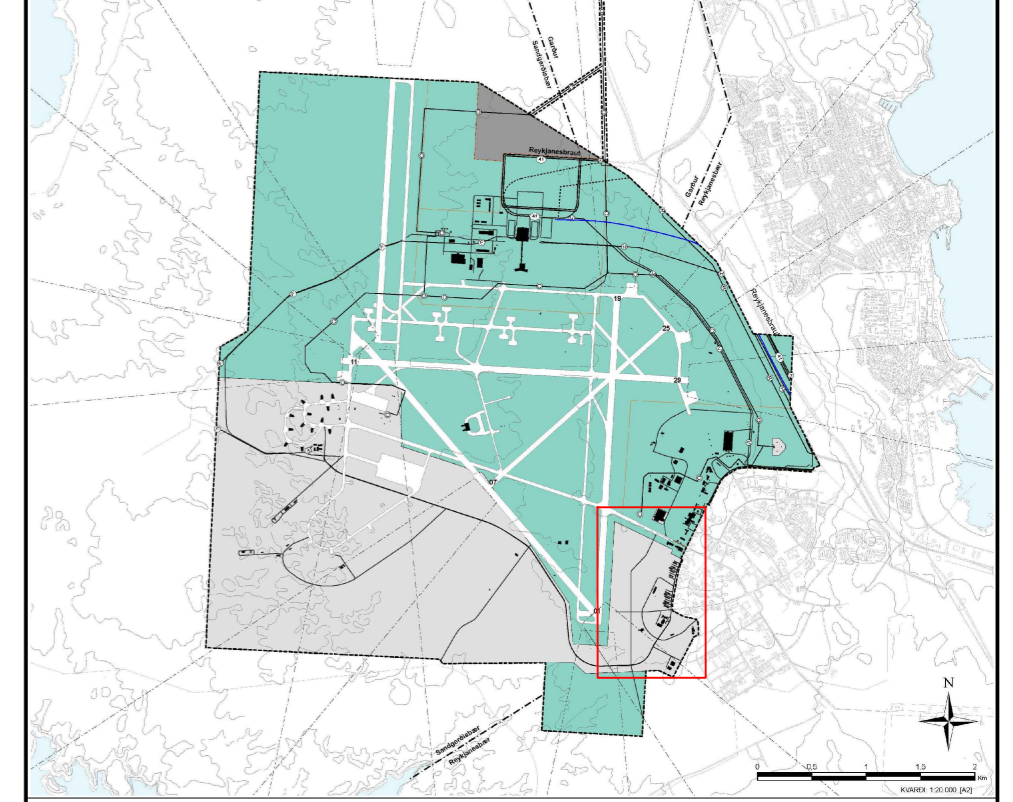


# Deiliskipulag Öryggissvæðis á Keflavíkurlugvelli: Skipulagsuppdráttur 2

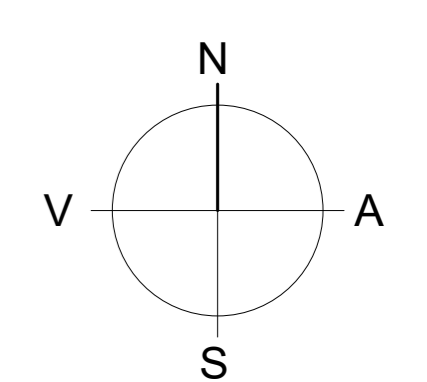


Úr Aðalskipulagi Keflavíkurlugvallar 2013-2030 Ekki í kvarða.

## Austursvæði

### Skýringar

- Skipulagsmörk  
Planned area
- Öryggissvæði á Keflavíkurlugvelli  
Security area
- Flugvallarsvæði  
Airport area
- Öryggisgirðing  
Security fence
- Flugvallargirðing  
Airport fence
- Hlið  
Gate
- Byggingar  
Buildings
- Byggingarreitir  
Building plot
- Afmörkun lóða  
Land plot
- Flug- og akstursbrautir  
Runways and taxiways
- Nýir vegir og plön  
New roads and lots
- Bundið slitlag  
Paved surface
- Óbundið slitlag  
Unpaved surface
- Göngustígar (leiðbeinandi)  
Pavement (nonobligatory)
- Þrylupallur  
Helipad
- Eldsneytislögn  
Fuel lines
- Útivistarsvæði  
Recreation Area

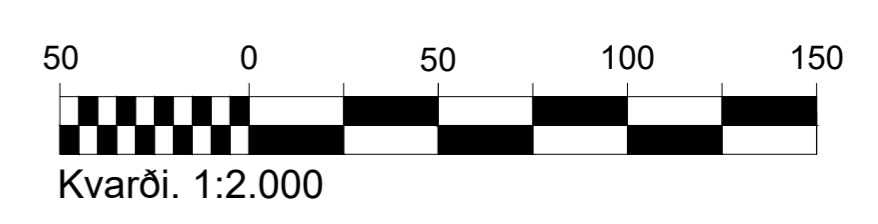


### Samþykktir

Deiliskipulag þetta sem fengið hefur meðferð í samræmi við ákvæði 41. gr. skipulagslaga nr. 123/2010 og 7. gr. laga nr. 105/2006 um umhverfismat áætlaða var samþykkt í utanríkisráðuneytinu þann \_\_\_\_ 2019.

Tillagan var auglýst frá \_\_\_\_ 2019, með athugasemdafresti til \_\_\_\_ 2019.

Auglýsing um gildistöku deiliskipulagsins var birt í B-deild Stjórnartíðinda þann \_\_\_\_ 2019.



Skipulagsgögn: Skipulagsuppdrætti 2 fylgir skipulagsuppdráttur 1 og greinargerð ásamt umhverfisskýrslu.  
Kortagrunnar: Kortagrunnar: Aðalskipulag Keflavíkurlugvallar 2013-2030; Isavia.  
Hnitakerfi: ISN93. Kvarði: 1:2.000 [A1].

Breyting	Dags.	Tílfni	Skipulag

**VSÓ RÁÐGJÖF**  
BORGARTÚNI 20, 105 REYKJAVÍK, SÍMI 585-9000, NETF: vso@vso.is

Teikning: 18138\_DSK\_T\_U2\_01 Dags.: 14.06.2019

Skipulag: AK Yfirfarið: HTT

