

# Framkvæmdasjóður ferðamannaáða

## Úthlutun í mars 2017

**Pórdís Kolbrún R. Gylfadóttir, ráðherra ferðamála**

Kynning á blaðamannafundi 15.3.2017



Kirkjufellsfoss, 7 m.kr. styrkur 2017. (Ljósmynd. Íslandsstofa.)

# Hlutverk sjóðsins

## Samkvæmt lögum nr. 75/2011:

- » Stuðla að uppbyggingu, viðhaldi og verndun ferðamannastaða í opinberri eigu eða umsjón um land allt.
- » Leitast við að tryggja öryggi ferðamanna og vernda náttúru landsins.
- » Fjölga viðkomustöðum ferðafólks til að draga úr álagi á fjölsóttu ferðamannastaði.



# Fyrri úthlutanir

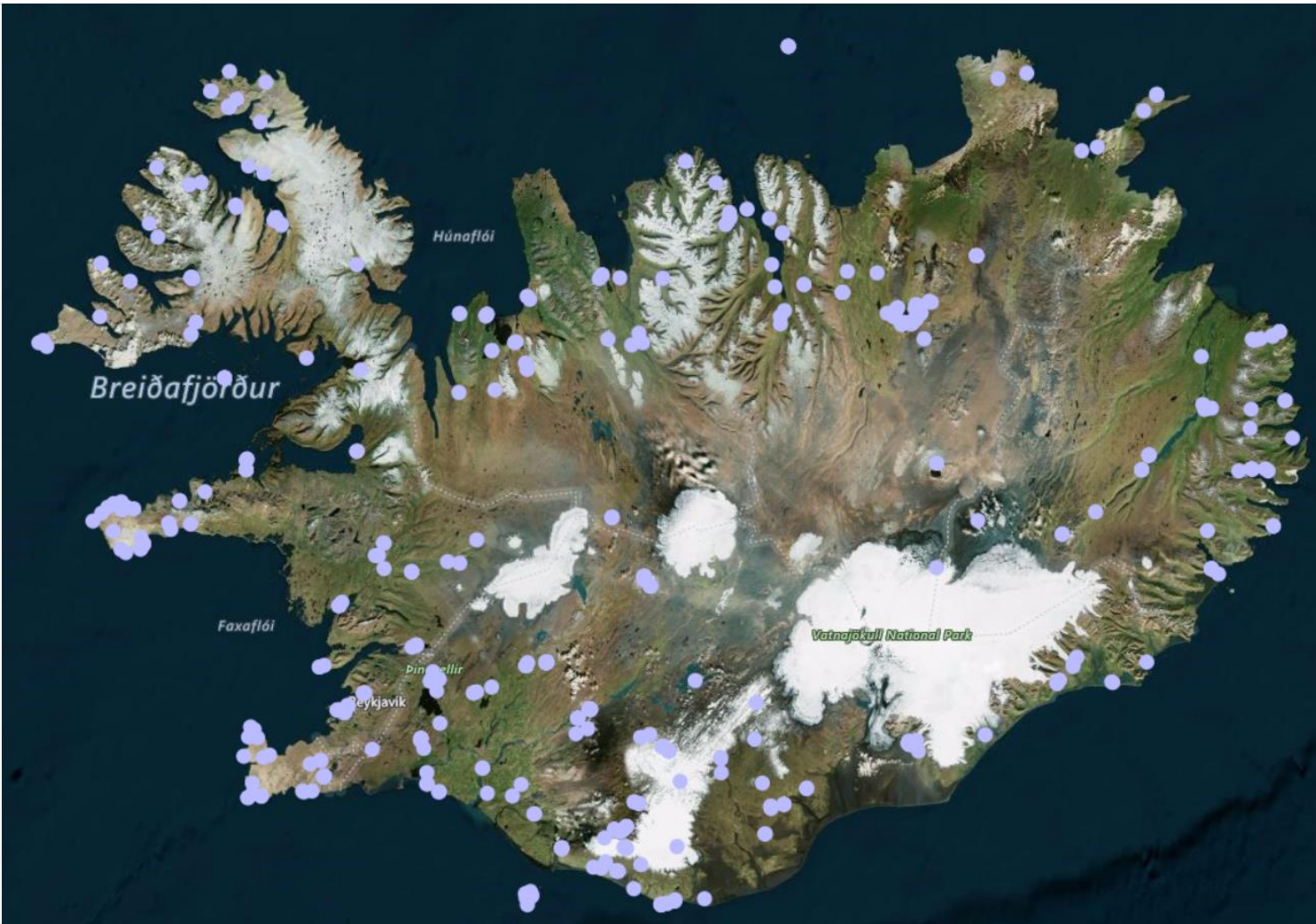
Ár	Verkefni	Milljónir kr.
2012	30	75
2013	124	576
2014	138	624
2015	154	1.026
2016	66	596 + 51
<b>Alls</b>		<b>2.948</b>

- Þar af hafa u.þ.b. 1,8 milljarðar verið greiddir út
- Reglum var breytt í ársbyrjun 2016 til að minnka líkur á styrkjum til verkefna sem ekki næðist að framkvæma
- Einnig var krafa um mótframlag sveitarfélaga og einkaaðila lækkuð úr 50% í 20%



Svartifoss. Með styrk frá sjóðnum hefur nú verið byggður þar útsýnispallur sem hjálpar við að stýra umferð. (Ljósmynd. Íslandsstofa.)

# Fyrri úthlutanir í vefsjá Ferðamálastofu



# Dæmi um fyrri verkefni

## Dyrfjöll / Stórurð

- » Hönnun og smíði þjónustuhúss við gönguparadís; fjórir styrkir
- » Umhverfisverðlaun Ferðamálastofu 2016



# Dæmi um fyrri verkefni

## Goðafoss

» Stígar, útsýnispallar og aðrar endurbætur, fjórir styrkir



# Dæmi um fyrri verkefni

## Illugastaðir á Vatnsnesi - selaskoðun

- » Gönguleið, bílaplan og upplýsingaskilti



# Dæmi um fyrri verkefni

## Bjarnarfoss í Staðarsveit

» Gangstígur og brú





# Dæmi um fyrri verkefni


## Eldgjá í Vatnajökulsþjóðgarði

- » Gangstígur og útsýnispallur til að bæta aðgengi og öryggi



# Framundan er breytt hlutverk

- » Nýtt verkfæri er komið til sögunnar:
  - Landsáætlun umhverfisráðherra um uppbyggingu innviða til verndar náttúru og menningarsögulegum minjum vegna álags af völdum ferðamennsku og útivistar
- » Landsáætlun er langtímaáætlun en lögð verður fram skammtímaáætlun fyrir árið 2017; drög voru kynnt sl. haust
- » Hlutverki Framkvæmdasjóðs verður breytt í framhaldinu til að koma í veg fyrir skörun
- » Gert ráð fyrir að hann sinni verkefnum á ferðamannastöðum í eigu eða umsjón sveitarfélaga og einkaaðila
- » Drög að frumvarpi hafa verið birt



Við Dritvík. (Ljósmynd. Íslandsstofa.)

# Úthlutun 2017: 610 milljónir

- » Umsóknarfrestur var til 25. október 2016
- » 237 umsóknir bárust um styrki að fjárhæð 3.363 milljónir króna
- » Stjórn sjóðsins lagði til við ráðherra að 58 verkefni yrðu styrkt um 610 milljónir
- » Ráðherra hefur staðfest tillöguna óbreytta


## Í stjórn sjóðsins eru:

Albína Thordarson, arkitekt, formaður

Anna G. Sverrisdóttir, tilnefnd af Samtökum ferðapjónustunnar

Halldór Halldórsson, tilnefndur af Sambandi ísl. sveitarfélaga

Sævar Skaptason, tilefndur af Samtökum ferðapjónustunnar



Skógafoss. (Ljós. Íslandsstofa.)



# Skipting eftir eðli umsækjenda

Eðli umsækjenda	m.kr.	%
Ríkisaðilar / stofnanir	176,2	29%
Sveitarfélög*	406,6	67%
Sjálfseignarstofnanir	7,4	1%
Einkaaðilar	19,7	3%

\* Til samanburðar er áætlað að heildartekjur af gistinguáttagjaldi fyrir árið 2016 hafi verið 390 milljónir króna.



Flateyri. (Ljós. Íslandsstofa.)

- » 52% styrkjanna renna til staða sem eru í drögum að skammtímaáætlun Landsáætlunar fyrir árið 2017

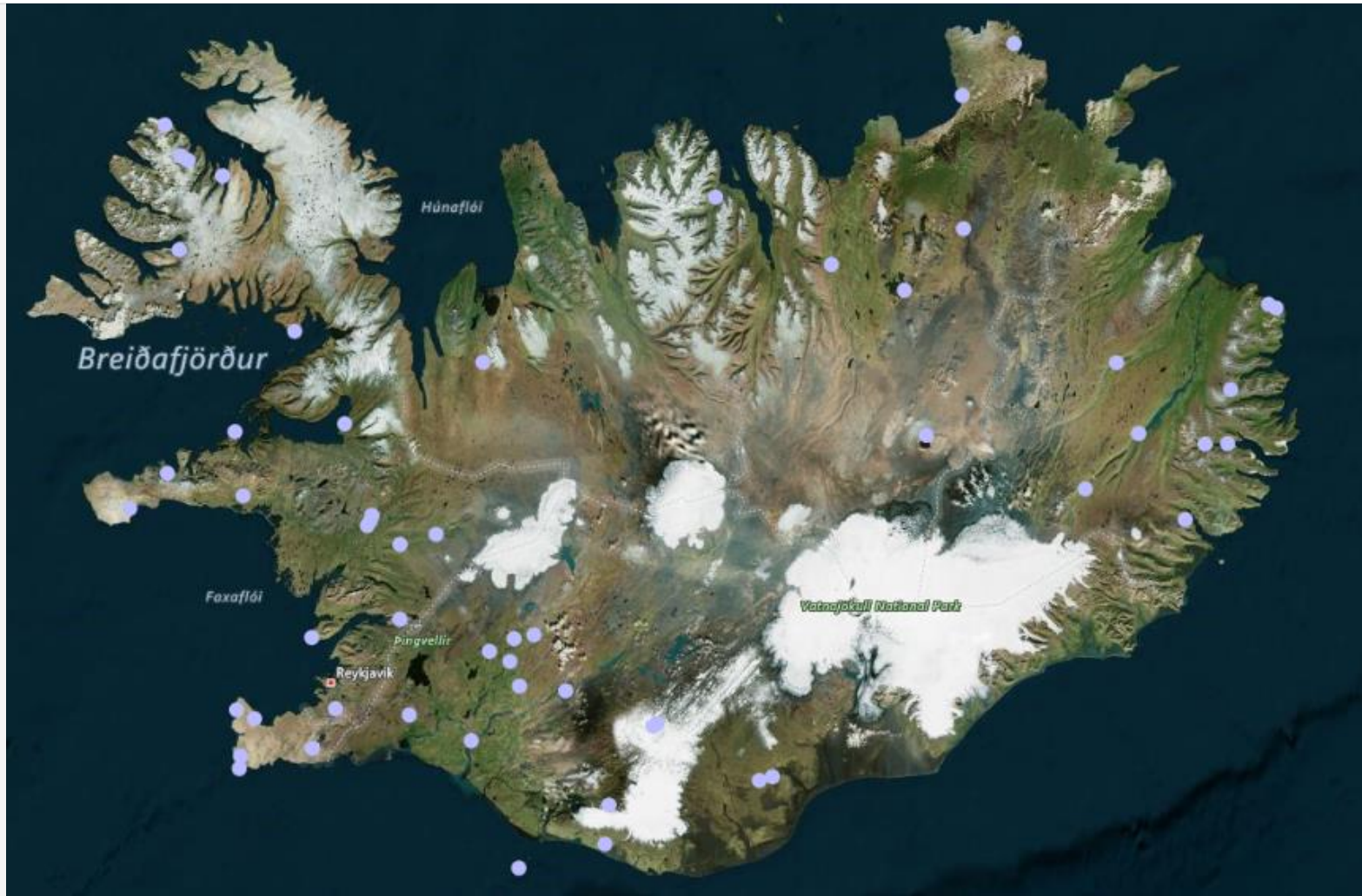
# Skipting eftir landshlutum

Landshluti	m.kr.	%
Höfuðborgarsvæðið	18,0	3%
Suðurnes	33,7	6%
Vesturland	136,0	22%
Vestfirðir	41,0	7%
Norðurland vestra	21,3	3%
Norðurland eystra	107,8	18%
Austurland	72,6	12%
Suðurland	179,5	29%



Frá Snæfellsnesi. (Ljósmynd. Íslandsstofa.)

# Styrkir 2017 í vefsjá Ferðamálastofu



# Styrkir > 10mkr: Ríkisaðilar

Umsækjandi	Verkefni	Mkr.
Umhverfisstofnun	Geysir: stígar og útsýnispallar	30,0
Landgræðslan	Dimmuborgir: bílastæði og leiðamerkingar	24,8
Umhverfisstofnun	Hraunfossar / Barnafossar: bílastæði	22,0
Umhverfisstofnun	Dynjandi: útsýnispallur	20,0
Skógræktin	Þórsmörk: gönguleiðir	15,0
Vatnajökulspjóðgarður	Dettifoss (að vestanverðu): gangstígur	15,0
Vatnajökulspjóðgarður	Askja / Vikraborgir: upplýsingahús fyrir gesti	15,0
Umhverfisstofnun	Laugavegurinn: göngustígur undir Brennisteinsöldu	12,0



# Styrkir > 10mkr: Sveitarfélög

Umsækjandi	Verkefni	Mkr.
Rangárþing ytra	Landmannalaugar: rofvarnir, bílastæði og aðstaða	60,0
Snæfellsbær	Rauðfeldargjá: stígar og bílastæði	31,2
Akraneskaupstaður	Guðlaug við Langasand	30,0
Þingeyjarsveit	Goðafoss: stígar, útsýnispallar ofl.	28,8
Ölfus	Reykjadalur: stígar	26,2
Borgarfjarðarhreppur	Hafnarhólmi: þjónustuhús við bátahöfnina með salerni og útsýnispalli	20,0
Norðurþing	Heimskautsgerðið við Raufarhöfn: bílastæði og vegtenging	19,5
Reykjanes Geopark	Gunnhver: bætt aðkoma og aðgengi, hönnun og frkv.	18,5
Seyðisfjarðarkaupstaður	Neðri-Stafur á Fjarðarheiði: áningarstaður	15,0
Húnaþing vestra	Kolugljúfur: aðgengi og öryggi	14,8





# Styrkir > 10mkr: Sveitarfélög

Umsækjandi	Verkefni	Mkr.
Súðavíkurbreppur	Hvítanes: jarðvinna sem er forsenda áningarstaðar	13,0
Stykkishólmsbær	Súgandisey: stígar	12,8
Fljótsdalshreppur	Hengifoss: stígar	12,8
Skaftárhreppur	Fjarðargljúfur: stígar	10,9
Garðabær	Búrfell: bílastæði við upphaf gönguleiðar	10,0



Löngufförur. (Ljós. Íslandsstofa.)



# Samantekt

- » Þau 23 verkefni sem hér hafa verið nefnd eru styrkt um alls 477 m.kr. (78% af heild)
- » Ótalin eru 35 verkefni sem eru styrkt um alls 133 m.kr. (22% af heild) - sjá fylgigögn



Hvalaskoðun við Grundarfjörð. (Ljós. Íslandsstofa.)

# Sérverkefni að auki: Reynisfjara

- » Vinnuhópur Stjórnstöðvar ferðamála um brýnar aðgerðir í öryggismálum ferðamanna lagði nýlega til að þróuð yrði ölduspá og viðvörunarkerfi fyrir Reynisfjöru og Kirkjufjöru
- » Hægt verði að spá fyrir um hættulegar aðstæður
- » Spáin verði hluti af kerfi Vegagerðarinnar „Veður og sjólag“
- » Verkefnið felst í þróun hugbúnaðar, dýptarmælingum, uppsetningu á búnaði o.fl.
- » Flaggað verði í fjörunni við hættulegar aðstæður og gæsla mögulega aukin
- » Kostnaðaráætlun ~20 m.kr.
- » Ferðamálastofa mun ganga til samninga við Vegagerðina um verkefnið
- » Fjármagnað af fé sem sett var til hliðar úr Framkvæmdasjóði 2016 í þágu öryggismála
- » Stefnt er að dýptarmælingum núna í sumar og uppsetningu á viðvörunarbúnaði í kjölfarið



# Samningur um SafeTravel á morgun

- » Á Ferðapjónustudeginum á morgun verður undirritað samkomulag við Landsbjörg sem felur í sér eflingu á verkefninu SafeTravel



(Ljósmynd. SafeTravel.is.)



# Kynningar á tveimur verkefnum

## » Landmannalaugar

- Ágúst Sigurðsson, sveitarstjóri Rangárþings ytra

## » Goðafoss

- Helga Erlingsdóttir, umsjónarmaður verkefna við Goðafoss undanfarin ár



Frá Austurlandi. (Ljós. Íslandsstofa.)

