

VIÐAUKI C

Uppdrættir með tillögum að útfærslu hafna og aðstöðu í landi

Langanesbyggð

Þórshöfn – Þjónustusvæði fyrir olíurannsóknir

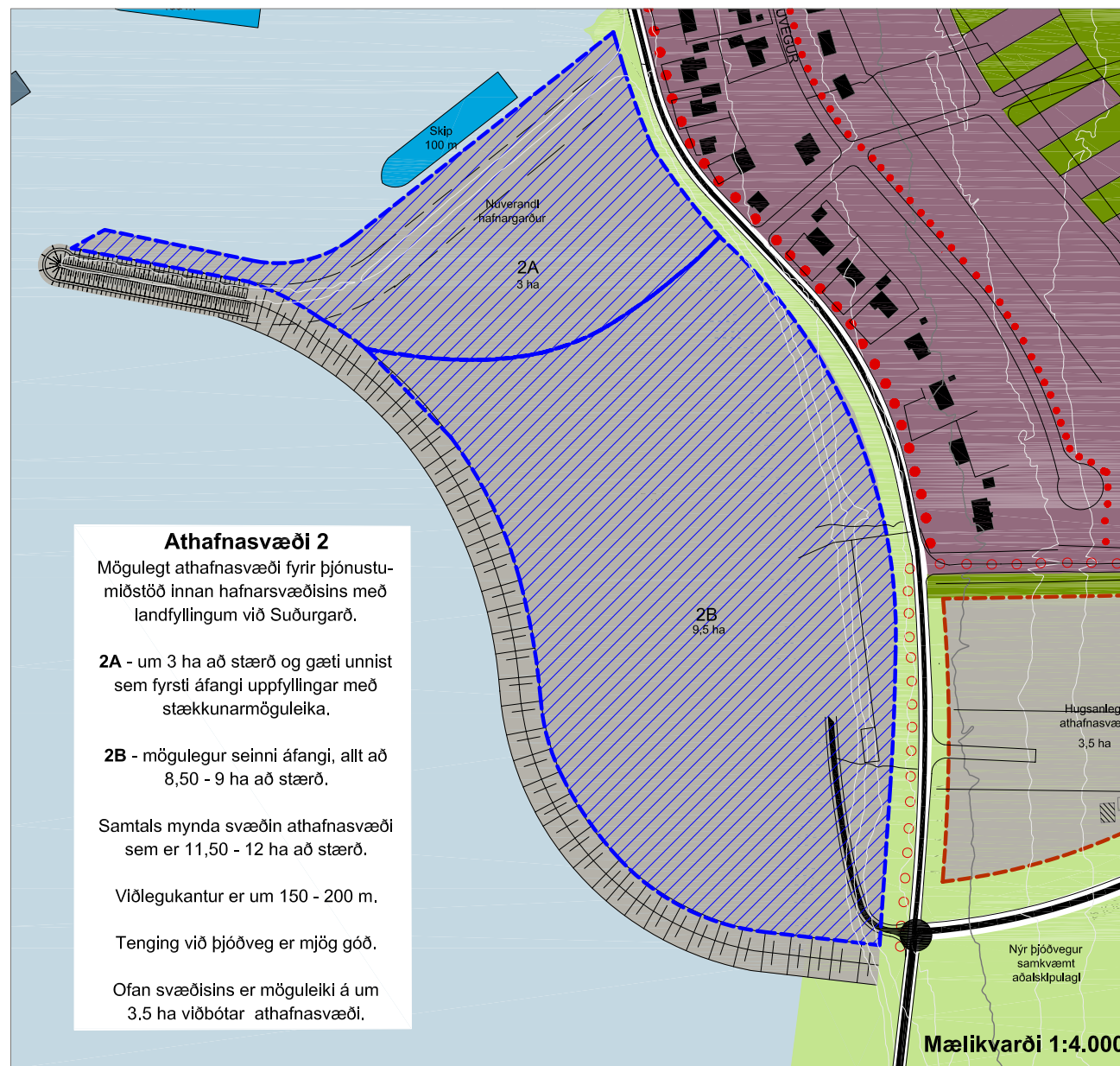
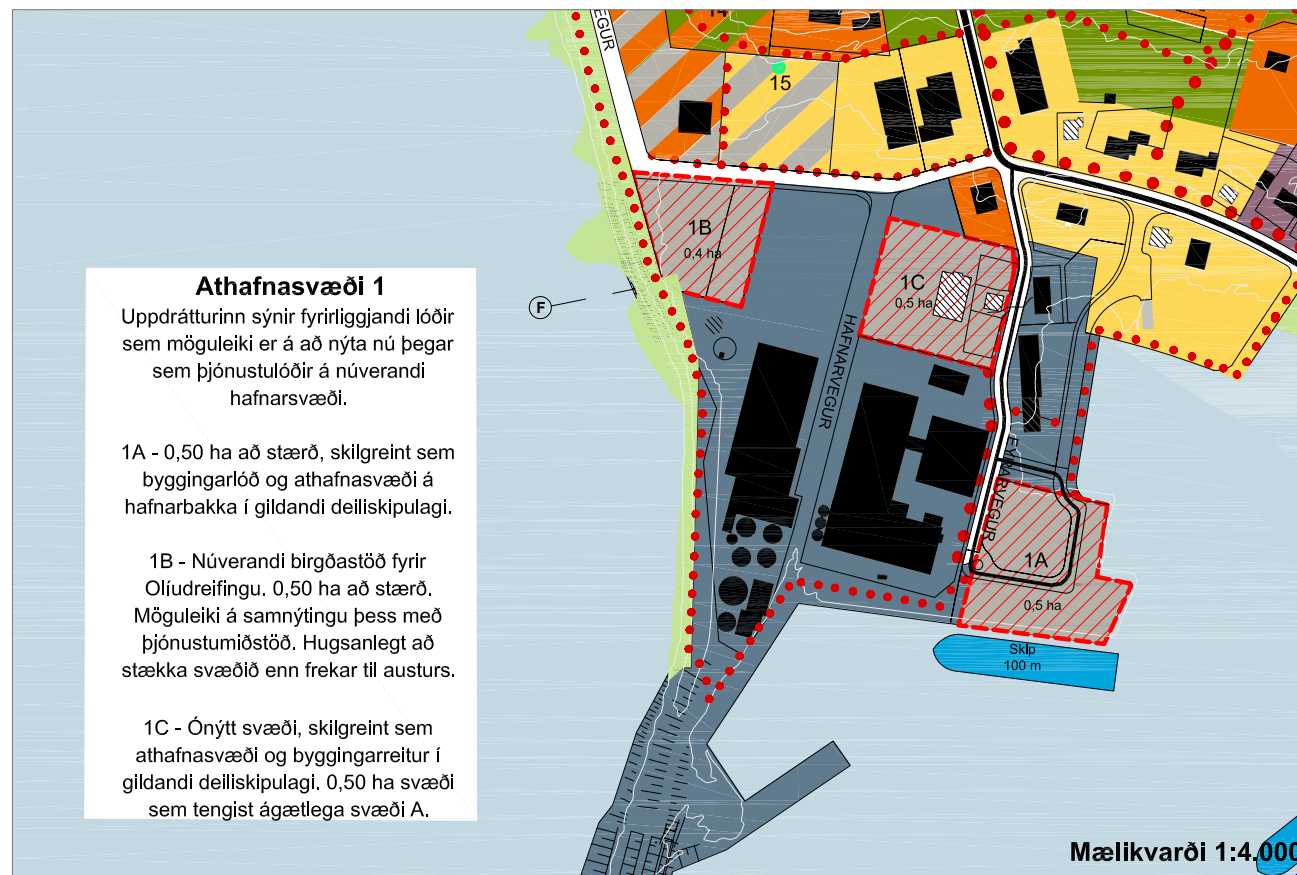
Yfirlitsmyndir – Tillögur A, B og C

Vopnafjarðarhreppur

Vopnafjörður – Þjónustusvæði fyrir olíurannsóknir

Yfirlitsmyndir – Tillögur A, B, C

Yfirlitsmyndir – Tillögur D, E, F



Þjónustusvæði fyrir oliuransóknir.

Þórshöfn

AÐALSKIPULAG - SKÝRINGAR:

- IBÚÐARSVÆÐI
- MÍÐSVÆÐI
- ATHAFNASVÆÐI
- IBNÁÐARSVÆÐI
- HAFNARSVÆÐI SVÆÐI FYRIR ÞJÓNUSTUFNANIR
- VERSLUNAR- OG ÞJÓNUSTUSVÆÐI
- OPIN SVÆÐI TIL SÉRSTAKRA NÓTA
- ÓBYGGÐ SVÆÐI
- SVÆÐI FYRIR FRÍSTUNDAÞYGGÐ
- SORPFÖRGUNARSVÆÐI
- EFNISTÖKUSVÆÐI / EFNISLOSUN
- NÁTTÚRUVERNÐARSVÆÐI SVÆÐA A NÁTTÚRUMÁLSRÁÐA
- BLÖNDUÐ LANDNOTKUN (LITUR LÍKARVEÐI VIB FYRIRBYGGJUGU LANDNOT)
- STOFNBRAUT
- TENGBRAUT
- ADRIR VEGIR til skýringar
- VÖTN, ÁR OG SJÓR
- LANDBÚNÁÐARSVÆÐI
- GÖNGULEIÐIR/ÚTIVISTARSTÍGAR
- REIÐLEIÐIR/REIÐSTÍGAR

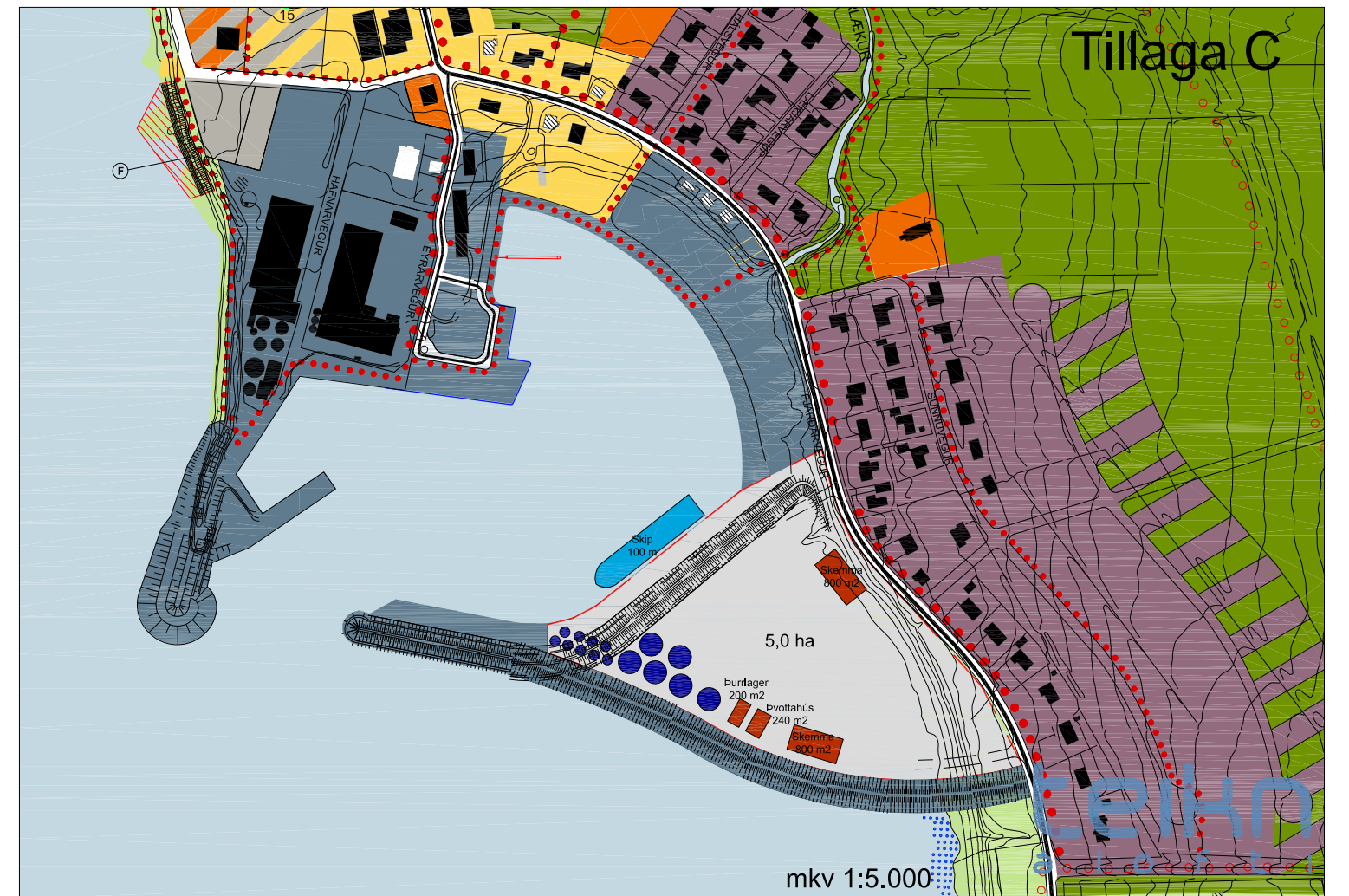
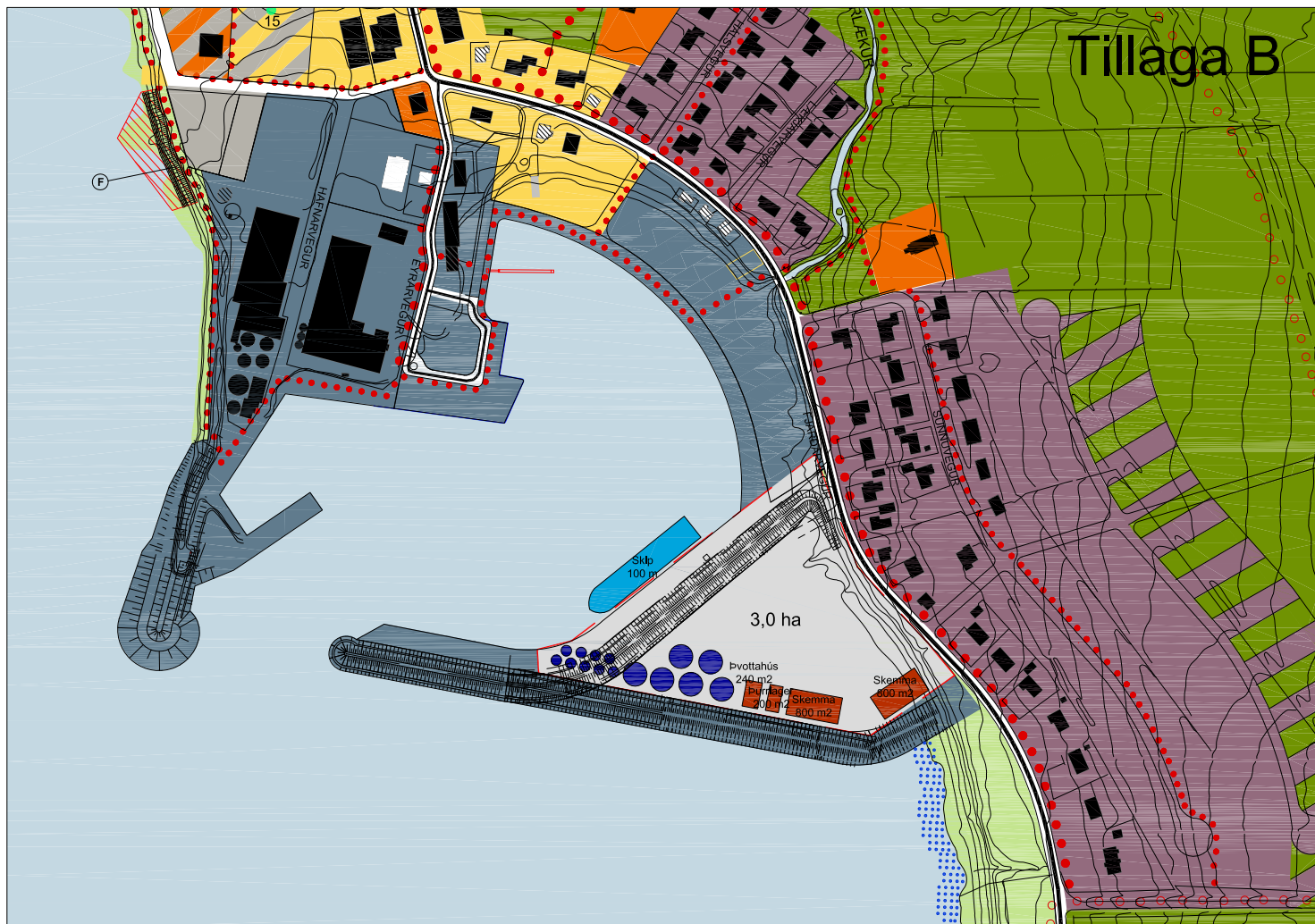
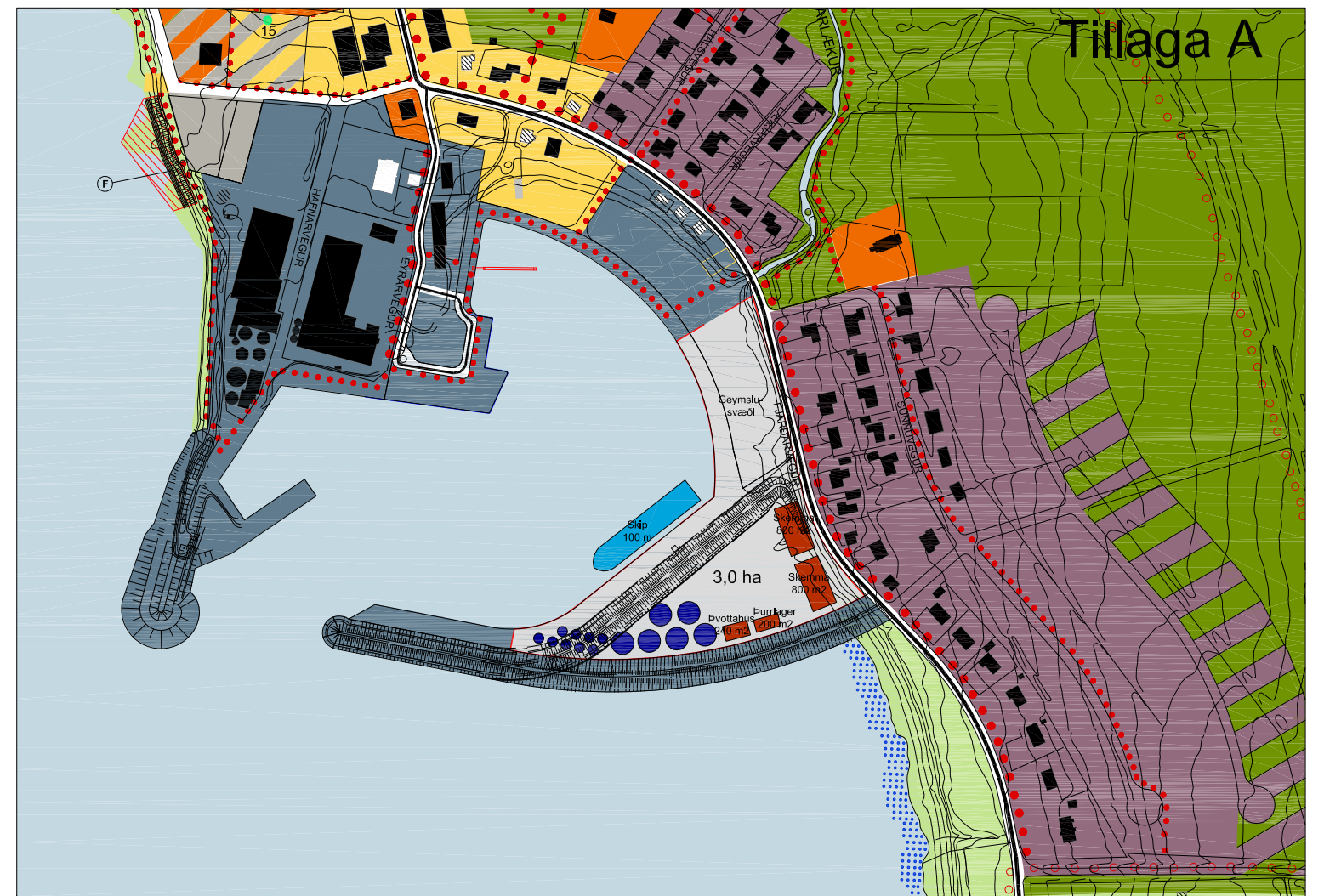
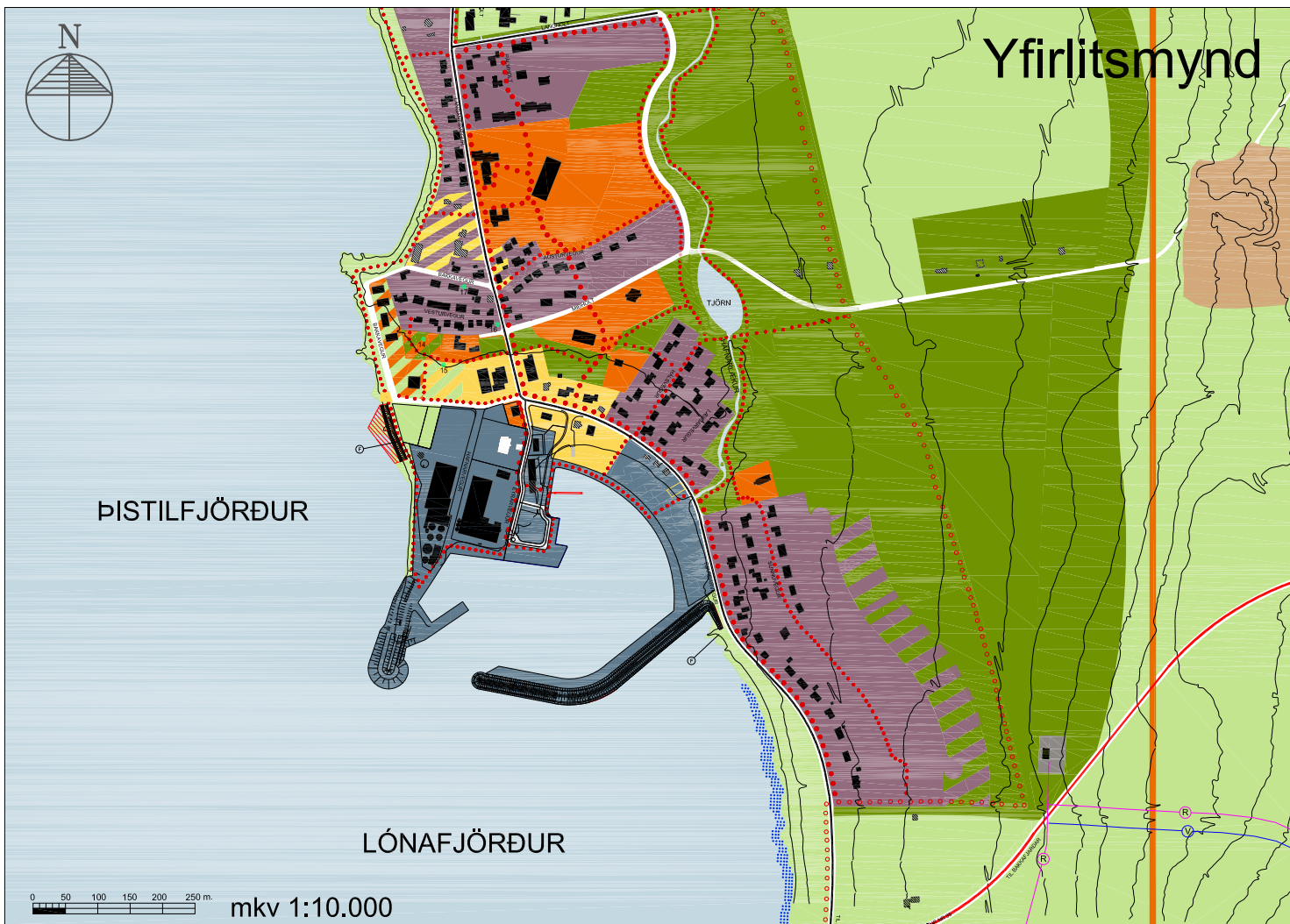
Hugsanleg staðsetning og umfang þjónustusvæða

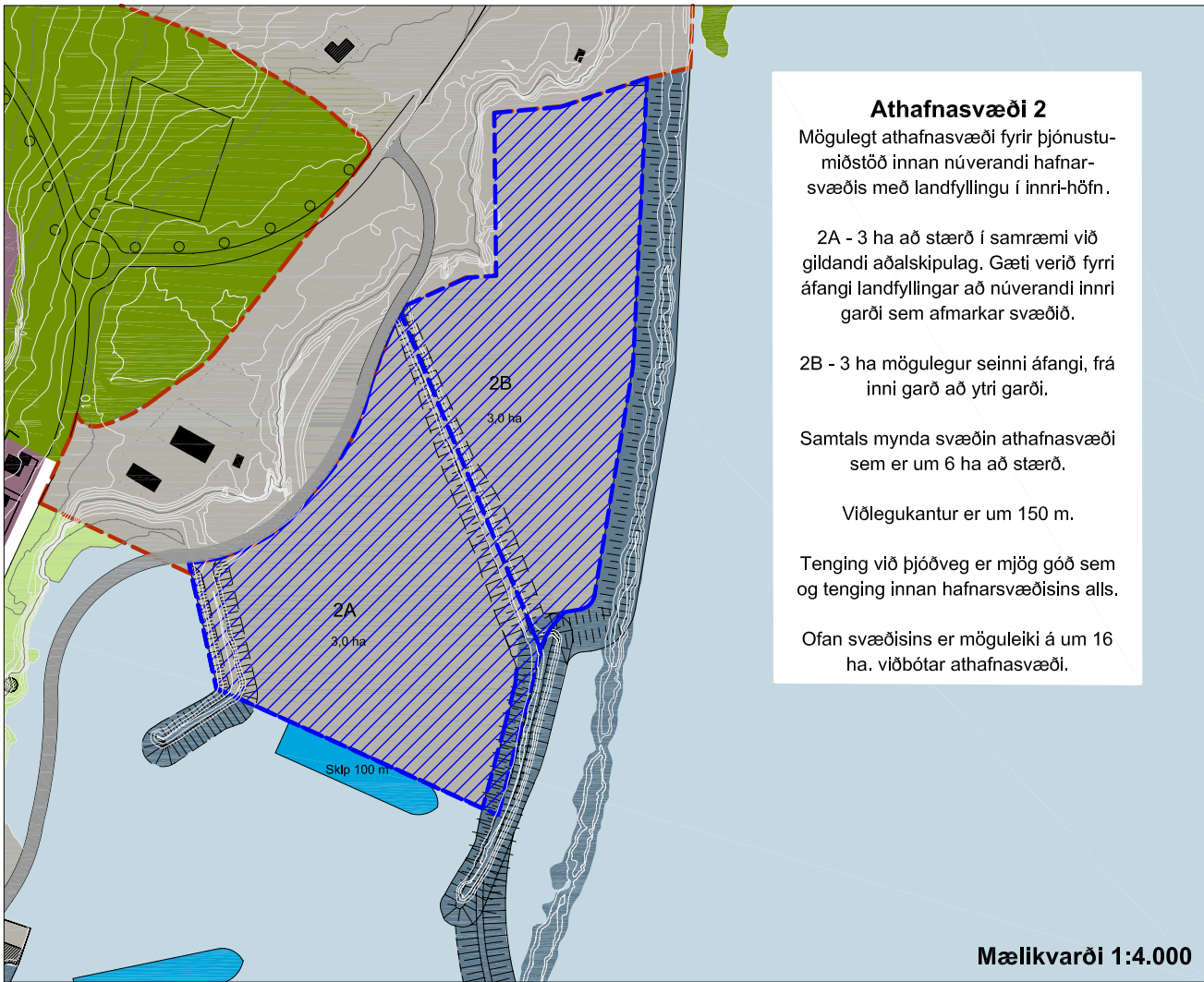
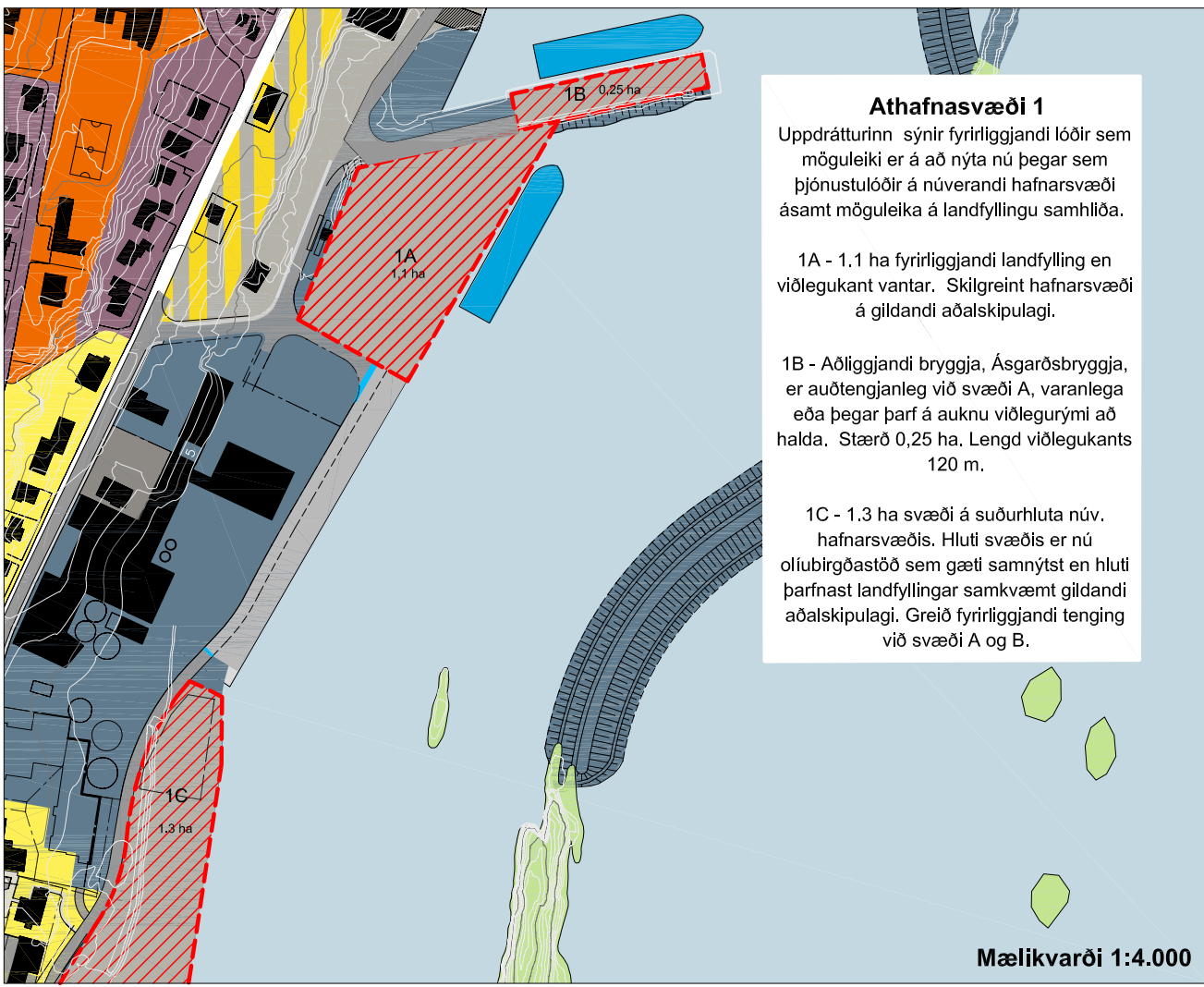
- ATHAFNASVÆÐI 1 - nýtanlegt nú þegar.
- ATHAFNASVÆÐI 2 - krefst landfyllinga.

Hanna: HJ Telknað: LF, HE
 Akureyri 18.08.2008
 Hæðargrunnur sýnir 1 m hæðarlínur



Skipagata 12 Akureyri
 461-2800 fax 462-7789
 info@teikn.is www.teikn.is





Þjónustusvæði fyrir olíurannsóknir. Vopnafirði

ADALSKIPULAG - SKÝRINGAR:

- IBÚÐARSVÆÐI
- MÍÐSVÆÐI
- ATHAFNASVÆÐI
- IBNÁÐARSVÆÐI
- HAFNARSVÆÐI
- SVÆÐI FYRIR ÞJÓNUSTUSTOFNANIR
- VERSLUNAR- OG ÞJÓNUSTUSVÆÐI
- OPIN SVÆÐI TIL SÉRSTAKRA NOTA
- ÖBYGGD SVÆÐI
- SVÆÐI FYRIR FRISTUNDAÞYGGD
- SORPFÖRGUNARSVÆÐI
- EFNISTÖKUSVÆÐI / EFNISLOSUN
- NÁTTÚRUVERNDARSVÆÐI SVÆÐI Á NATTÚRULIÐANIR
- BLÖNDUÐ LANDNOTKUN UTURTILGANGUR Eða FYRRISLEGUÐ LANDNOT
- STOFNBRAUT
- TENGBRAUT
- ADRIR VEGIR Eða SKÝRINGAR
- VÖTN, ÁR OG SJÓR
- LANDÚNÁÐARSVÆÐI
- GÖNGULEIÐIR/ÚTIVIMSTARSTIGAR
- REIÐLEIÐIR/REIÐSTIGAR

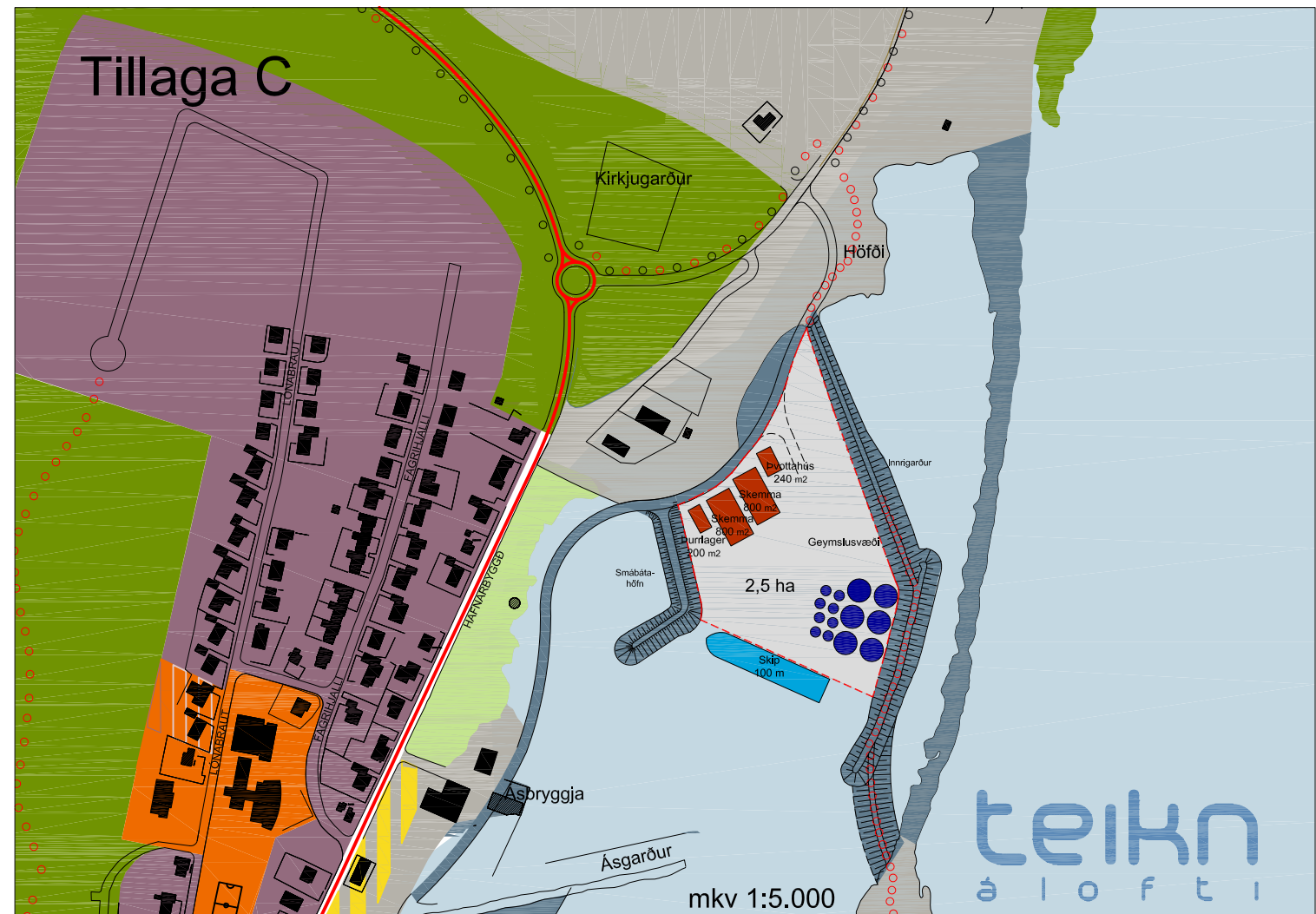
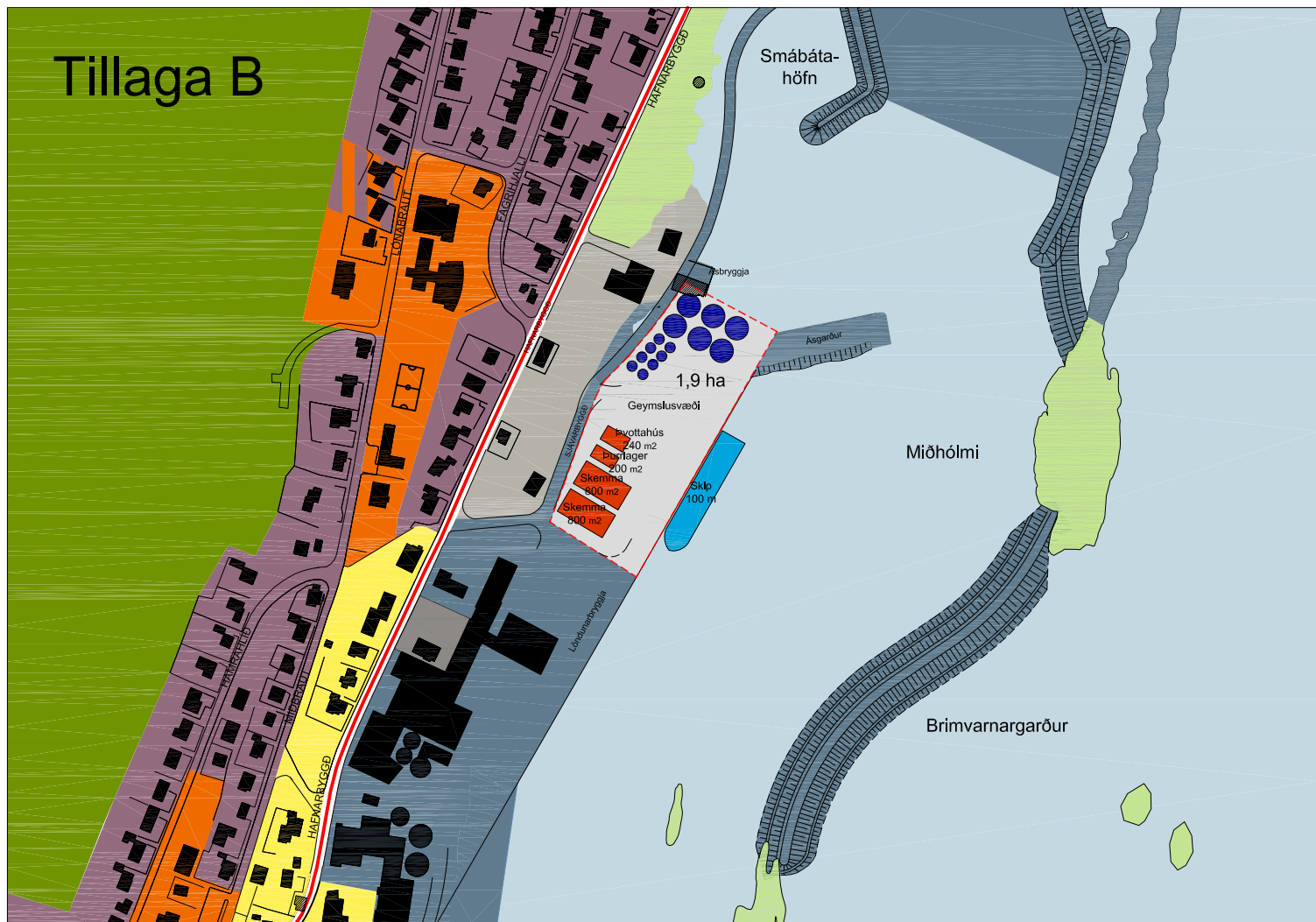
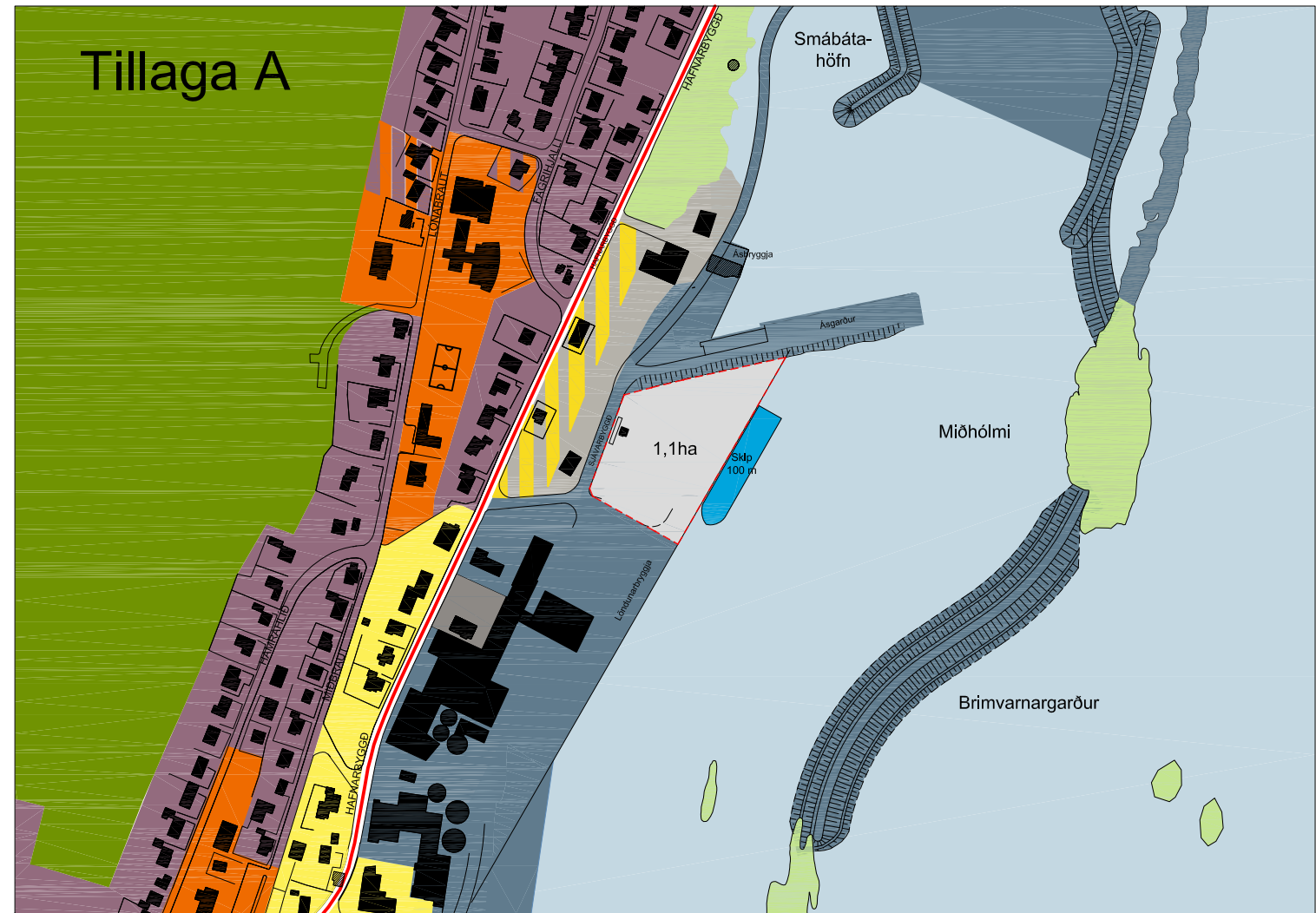
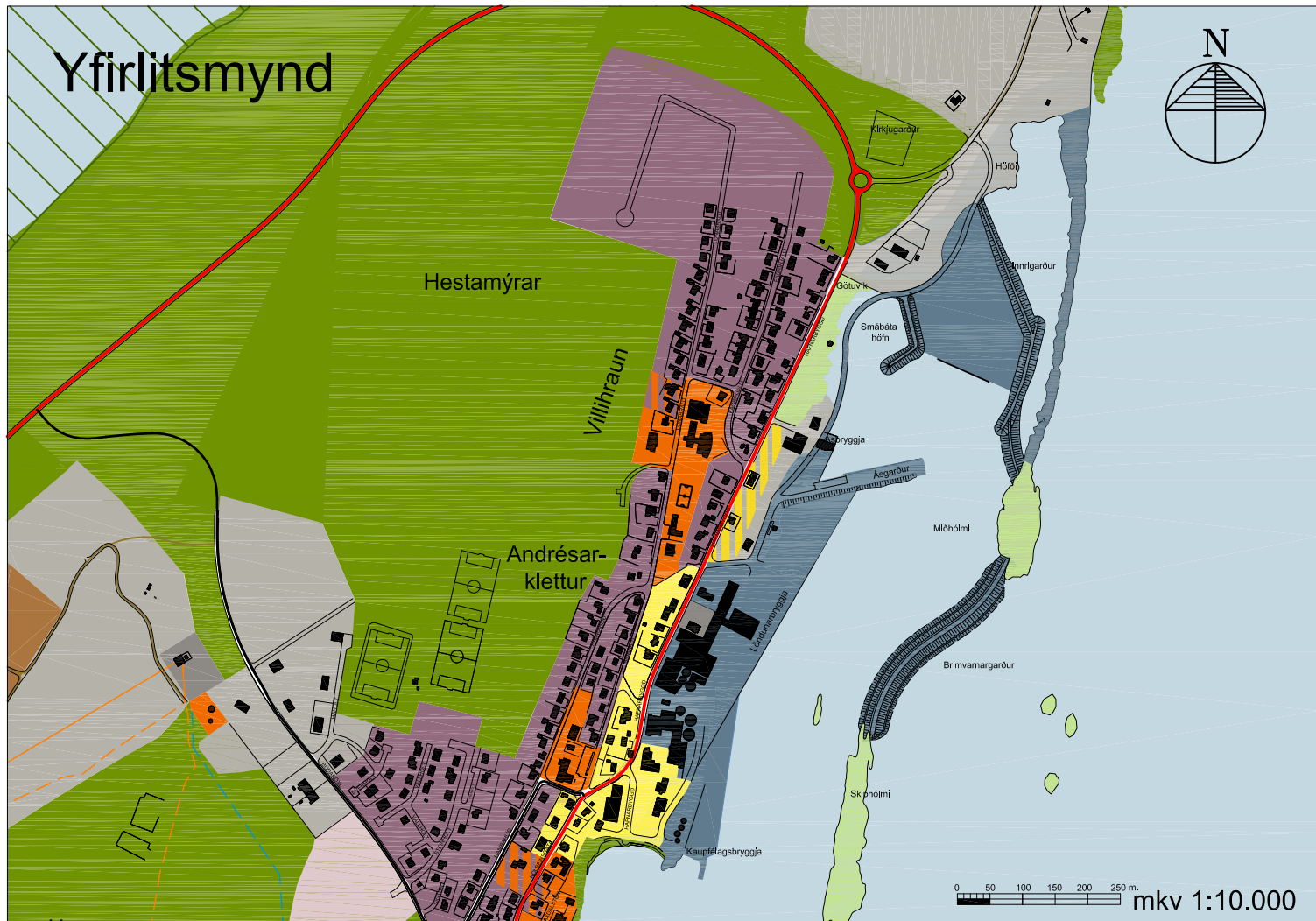
Hugsanleg staðsetning og umfang þjónustusvæða.

- ATHAFNASVÆÐI 1 - nýtanlegt nú þegar.
- ATHAFNASVÆÐI 2 - krefst landfyllinga.

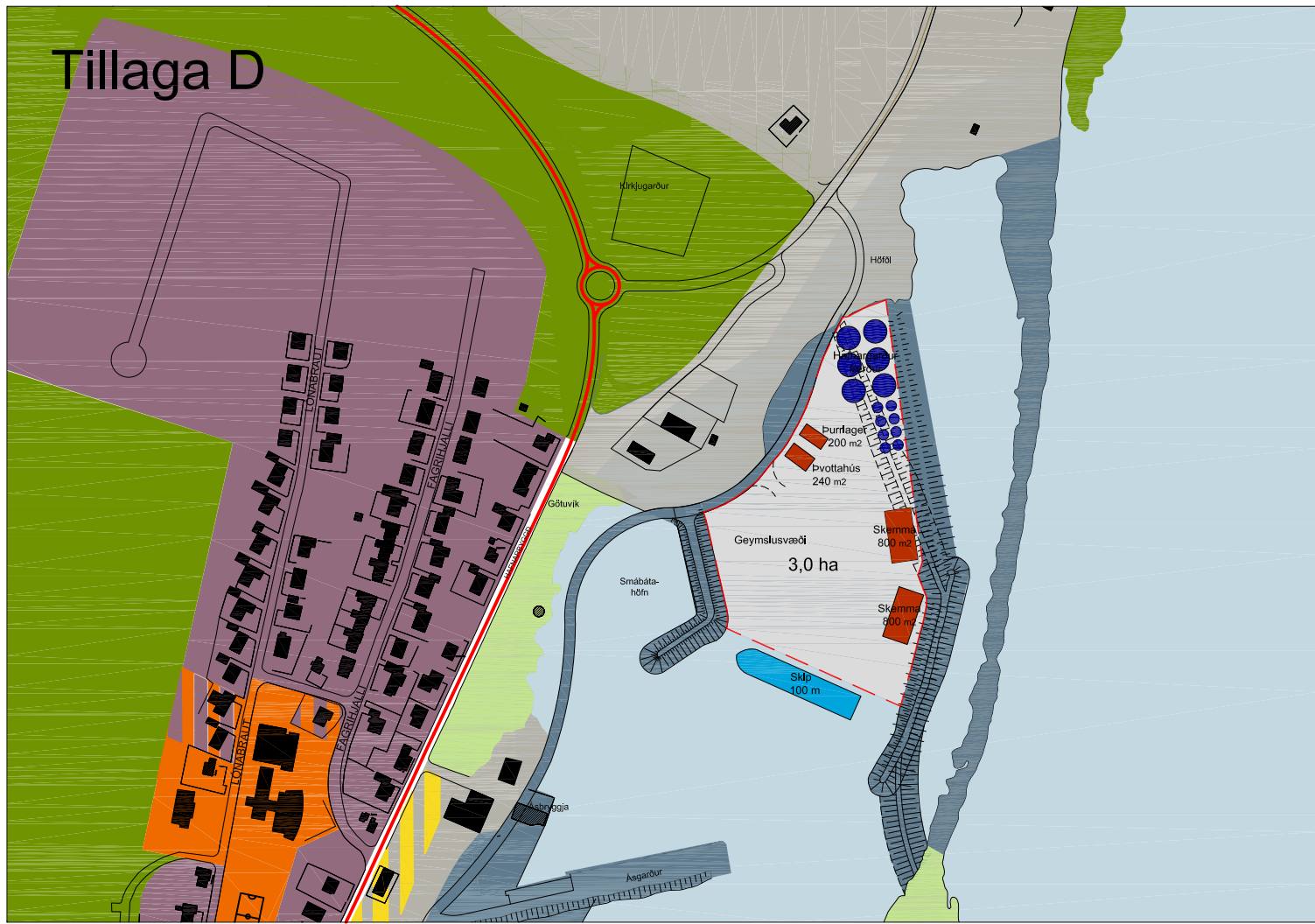
Hannað: HJ Tefnað: LF, HE
 Akureyri 18.08.2008
 Hæðargrunnur sýnir 1 m hæðarlínur

teikn
 á lofti

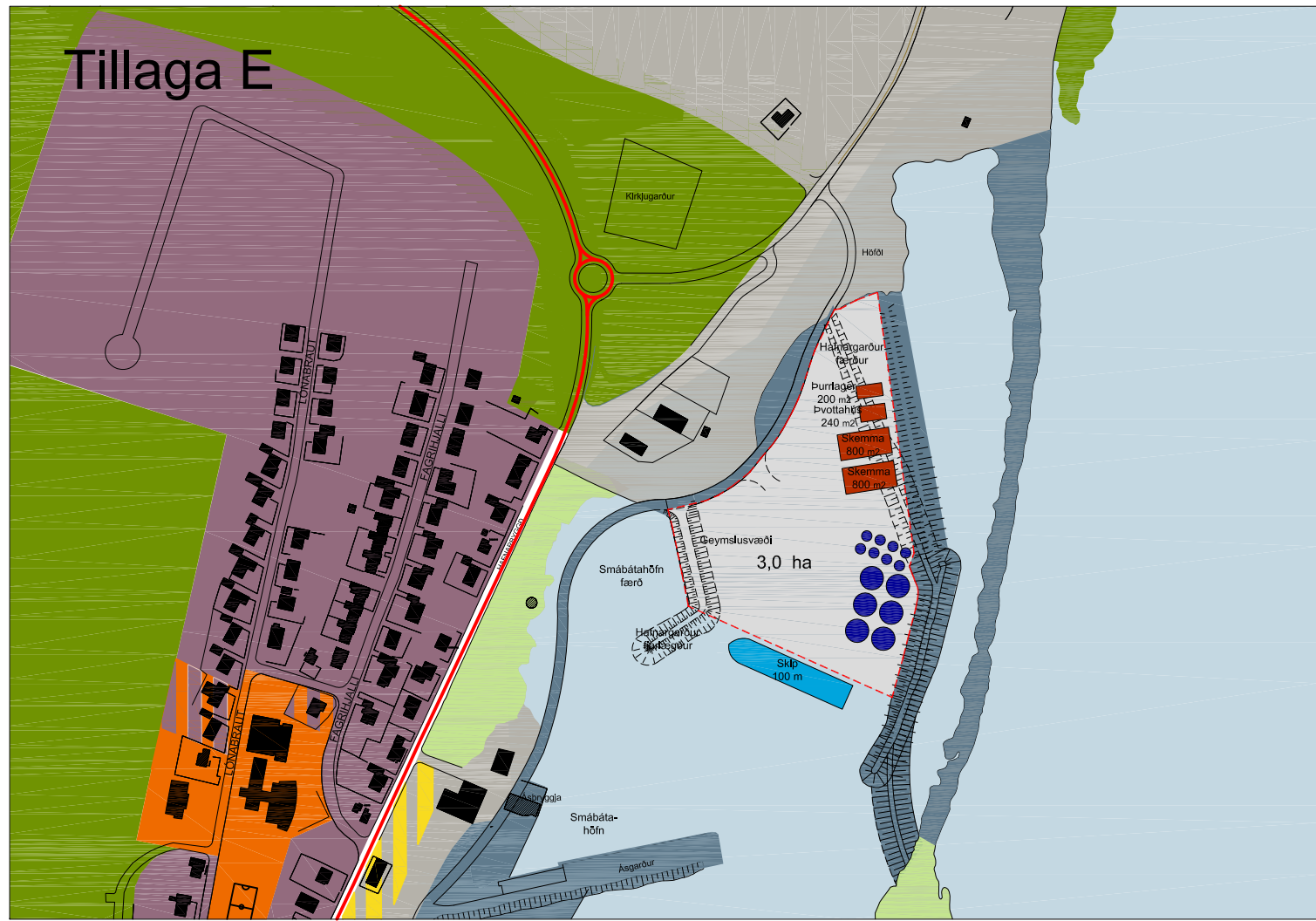
Skipagata 12 Akureyri
 461-2800 fax 462-7789
 info@teikn.is www.teikn.is



Tillaga D



Tillaga E



Tillaga F

